

L'UNIVERS DE l'Estuaire

DOSSIER DE PRESSE





L'Estuaire de la Gironde

Un univers fascinant à découvrir

Cordouan, la prestigieuse sentinelle, guide les marins depuis des siècles vers un monde à part, hier encore si difficile à approcher, aujourd'hui si séduisant à apprivoiser...

Une fois franchi le Phare, s'ouvre au visiteur l'univers de l'Estuaire, le plus vaste d'Europe. Un territoire à partager, depuis le fleuve et depuis la terre, où la beauté sauvage et préservée des paysages le dispute à la saveur des traditions perpétuées et à la profonde humanité de son histoire et de son patrimoine.

Les secrets de l'Estuaire ont longtemps été gardés par les amoureux de ses deux rives pour conserver intacte l'ambiance si particulière qui y règne toujours. Aujourd'hui, ses trésors et son art de vivre se partagent.

Tout au long des 235 km navigables, l'Estuaire dévoile la richesse de son histoire, profondément marquée par le commerce maritime ; la préciosité de son patrimoine culturel, hérité de 30 000 ans de présence humaine, dont témoignent grottes préhistoriques, sites gallo-romain, architecture signée de Vauban et classée au Patrimoine Mondial de l'Unesco ; la variété de ses paysages, rythmée par des traditions encore bien vivantes (vignobles, pêche, agriculture...) ; la beauté préservée d'une nature reine.

Lorsque l'Estuaire ouvre son cœur, le visiteur ne l'oublie plus jamais...

Le saviez-vous ?

Superficie : 635 km²

Longueur : 75 km

Largeur max. : 12 km

7 îles trônent dans l'Estuaire.

Une quarantaine de ports animent les rives, du port industriel au traditionnel et typique petit "étier".



Signes particuliers


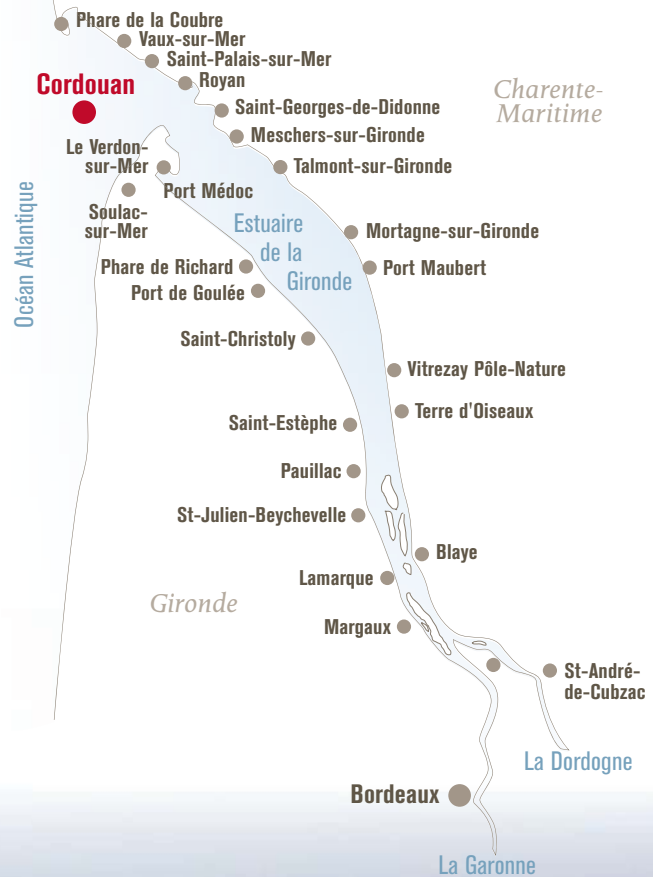
L'Estuaire de la Gironde est le plus grand d'Europe, situé sur les départements de la Gironde et de la Charente-Maritime.

Il arrose les célèbres vignobles bordelais.

Il est l'estuaire commun de la Garonne et de la Dordogne qui joignent leurs cours au Bec d'Ambès.

La Garonne et la Dordogne apportent une eau douce chargée de sédiments, tandis que deux fois par jour, la marée montante fait affluer 15 000 à 25 000 m³ par seconde d'eau de mer.

Lors des grandes marées, on peut observer sur la basse Dordogne le phénomène rare du *Mascaret*, une vague spectaculaire, prisée des surfeurs, qui remonte le fleuve à contre-courant.





L'Estuaire, destination patrimoine

Un témoignage de 30 000 ans

À travers son patrimoine remarquable, l'histoire millénaire de l'Estuaire révèle son identité dont le Phare de Cordouan pourrait être l'emblème. Places stratégiques du commerce maritime, les rives et les îles content, de phare en citadelle et de château en fort îlien, l'attrait immuable du lieu, fortement marqué par le génie de Vauban.

On navigue sur l'Estuaire dès l'âge de Bronze : l'étain en provenance de Cornouailles et le cuivre d'Espagne transitent par la Gironde. Entre le II et le V^{ème} s. après J.C, le port de Novioregum, qu'on identifie aujourd'hui au site gallo-romain du Fâ de Barzan, se développe. Dans son sillage, Burdigala, qui deviendra Bordeaux, émerge.

Au IX^{ème} s., les terribles Vikings sèment la terreur dans les eaux de l'Estuaire.

Au XII^{ème} s., les rois d'Angleterre arrivent en Aquitaine et intensifient le trafic maritime : le commerce du vin y est florissant. L'Estuaire sera le théâtre de batailles navales au XV^{ème} s., opposant roi d'Angleterre et roi de France.

À partir du XVI^{ème} s., le commerce se diversifie (goudron, blé, résine, morue, vin...) : Bordeaux devient un port d'envergure. Sous le règne de Louis XIV, Vauban commande la construction d'un système de défense sur l'Estuaire. Il faudra attendre la fin du XVII^{ème} s. pour que le "verrou de Vauban", aujourd'hui classé Patrimoine Mondial de l'Unesco, soit achevé.

Bordeaux devient le premier port français, il ne sera supplanté par Le Havre qu'au XIX^{ème} s.

Le patrimoine de l'Estuaire recèle bien d'autres joyaux : Bordeaux, Ville d'Art et d'Histoire, églises romanes sur la route de Saint-Jacques de Compostelle, singuliers Châteaux de vignobles, phares esseulés sur les îles mouvantes...





Somptueux Estuaire, en quelques lieux...

Le site du Fâ de Barzan

Le Fâ était probablement une des cités portuaires les plus importantes de la façade atlantique. Sur le site archéologique, à proximité de Talmont-sur-Gironde, les fouilles se poursuivent, tandis que des thermes, un sanctuaire, un quartier d'habitation ou encore un théâtre ont déjà été mis au jour.

La citadelle de Blaye : le Verrou Vauban, patrimoine Mondial de l'Unesco

Pour défendre l'Estuaire des menaces des flottes anglaises et hollandaises, Louis XIV demande à Vauban d'imaginer un système de défense. « À Blaye, il faut se rendre maître de la rivière » assure Vauban qui y fait construire une impressionnante et magnifique citadelle sur 30 hectares. Afin de "verrouiller l'Estuaire" et d'obtenir une portée suffisante de l'artillerie, Vauban fait compléter le dispositif entre 1690 et 1693 par la construction de deux forts : Fort Médoc sur la rive gauche et Fort Pâté sur un petit îlot surgi au milieu de la Gironde. Le verrou ne sera qu'une seule fois mis à l'épreuve, en 1814, lorsque les Anglais assiègeront Blaye jusqu'à l'abdication de Napoléon.

Talmont-sur-Gironde

Haut lieu mystique pour les pèlerins du Moyen-âge de Saint-Jacques de Compostelle, Talmont est une citadelle et une ville close, construite au XIII^{ème} s, classée parmi les plus beaux villages de France. Son église romane, Saint-Radegonde, qui domine la Gironde, son cimetière marin, ses remparts et ses falaises attirent les visiteurs par dizaines de milliers.

Basilique Notre-Dame-de-la-fin-des-terres

La basilique Notre-Dame-de-la-fin-des-Terres est située à Soulac. Elle doit son nom à la proximité de la pointe de Grave, laquelle forme la partie la plus septentrionale de la presqu'île du Médoc. Classée monument historique dès le 20 juillet 1891, elle est inscrite au patrimoine mondial de l'humanité par l'Unesco au titre des chemins de Saint-Jacques-de-Compostelle en France en 1998.

Phare de Richard

Situé dans la commune de Jau-Dignac-et-Loirac, on peut admirer du haut du Phare de Richard un superbe panorama sur l'Estuaire de la Gironde et les côtes charentaises. Il abrite actuellement le Musée de l'Ostréiculture et de la Pêche ainsi qu'un petit musée des Phares et Balises.

www.phare-richard.com

Phare de Cordouan

Prouesse architecturale réalisée en pleine mer, à égale distance des deux rives de l'Estuaire, Cordouan illumine les côtes girondines et charentaises depuis 1611.

Classé monument historique en même temps que Notre-Dame-de-Paris en 1862, c'est le seul phare en mer encore ouvert à la visite.

www.phare-de-cordouan.fr

Mais aussi...

Les grottes de Pair-non-pair, de Regulus et de Matata, la Villa gallo-romaine de Plassac, le site archéologique de Brion à Saint-Germain d'Esteuil et l'Abbaye de Vertheuil, etc.



L'Estuaire, destination art de vivre

Ici, la terre offre le meilleur...

Si la nature gâte autant les estuariens, sans doute est-ce en partie parce qu'ils savent le lui rendre...


Le fleuve nourricier et ses rives gorgées de saveurs sont exploités avec un respect quasi religieux. On dégustera ici la lamproie, l'asperge, l'agneau de l'Estuaire et les grands vins du Médoc sans cérémonie, mais avec émotion. Le terroir est noble et généreux, les gens de l'Estuaire reconnaissants et respectueux, hissant la gastronomie et l'œnologie à une place d'exception.

La gastronomie estuarienne conjugue harmonieusement les produits du fleuve aux produits qui poussent ou qu'on élève sur ses rives et fait partie intégrante de la culture de l'Estuaire. Il est si facile de se laisser tenter...

Enivrez-vous d'Estuaire...

La vigne peuple les rives. Sur les coteaux de la rive droite comme sur les terrasses alluvionnaires de la rive gauche, les vins du Médoc, du Blayais, du Bourgeois font les délices des amateurs. Et cette carte de renommée internationale ne saurait être complète sans les pineaux et cognacs...

Toute la singularité du sol s'exprime dans les notes élégantes des cépages. Sur la rive gauche, l'un des plus fameux vignobles du monde égrène en rangs serrés ses noms évocateurs : Margaux, Moulis, Saint-Julien, Beychevelle, Listrac, Pauillac... Enfin, les portes de ces grands châteaux s'ouvrent...



Le caviar de Gironde

Pionnières en France, les rives de l'Estuaire accueillent depuis plusieurs années des élevages d'esturgeons dont les œufs n'ont rien à envier à l'Iran ou à la Russie... L'or noir de la région, un grain caractéristique de 2,5 mm de diamètre, est aujourd'hui un mets de luxe servi sur les grandes tables parisiennes, mais que l'on peut également savourer dans les bonnes adresses de l'Estuaire.

Il faut élever les esturgeons femelles huit années avant de pouvoir récupérer les œufs. À maturité, une femelle peut atteindre 1 mètre de long et peser 7 kilos, produisant environ 10% de son poids en caviar.



Les produits rois, eau et terre

Les eaux poissonneuses de la Gironde abritent de nombreux poissons migrateurs dont certains sont devenus les emblèmes des bonnes tables de la région : lamproies, mulets, mais également maigres, que les pêcheurs détectent l'oreille collée au fond du bateau ou encore crevettes blanches, pêchées au carrelet et que l'on cuisine à l'anis avant de les déguster à l'apéritif.

Depuis vingt ans, de nouvelles fermes aquacoles élèvent les "gambas du Médoc" et autres "crevettes impériales".

Du pays royannais aux confins médocains, la pomme, le melon, le haricot, mais également l'escargot, l'huître ou la fleur de sel savent charmer les papilles des curieux attentifs...

Sur terre, l'agneau de l'Estuaire fait la fierté des Moutonniers qui les élèvent dans le respect de normes strictes. Dans les zones de marais qui bordent l'Estuaire, paissent des moutons de pré-salé, au parfum délicat si caractéristique et à la chair si tendre.

L'asperge du blayais est elle aussi réputée pour son goût incomparable, légèrement sucré : elle pousse dans un sable noir, souple et léger, là où l'eau recouvrait la terre il y a bien longtemps...



L'Estuaire, destination nature

À la rencontre d'un monde sauvage

Si l'Estuaire de la Gironde est le plus vaste d'Europe, il est également le mieux préservé en termes de paysages naturels et d'environnement.

Pour les gens de l'Estuaire, il s'agit d'un héritage précieux, mais fragile. Depuis plusieurs années, une dynamique d'envergure s'organise sur le territoire pour valoriser ce patrimoine hors-normes, continuer à le protéger tout en le donnant à découvrir.

L'Estuaire possède ainsi des atouts inimitables pour un tourisme raisonné, hors des sentiers battus. Et c'est encore en bateau, à vélo ou à pied que ses espèces naturelles se laissent le plus facilement approcher...



Quelques espèces remarquables à découvrir

Oiseaux :

Aigrette
Bécassine des marais
Busard
Courlis cendré
Gorgebleue
Héron pourpré
Milan
Pies-grièches
Tadornes de Belon...

Flore spécifique et rare :

Angélique
Arbousiers
Armoise maritime
Iris fétide
Obione
Orchidée sauvage
Salicorne...





Quelques sites très nature à visiter

Le Parc de l'Estuaire

Pôle-Nature de la Charente-Maritime, le Parc de l'Estuaire se situe dans un cadre unique, à Saint-Georges de Didonne. Face à l'embouchure de la Gironde, perché sur une falaise et niché dans un espace boisé, il propose toutes les clés pour appréhender le milieu naturel de l'Estuaire, son écosystème, ses espèces, sa géographie...

www.leparcdelestuaire.com

Le Pôle-Nature de Vitrezay

Port Vitrezay, à l'extrême sud de la Charente-Maritime est un petit port pittoresque typique de l'Estuaire, lové dans les marais. Aujourd'hui il s'anime en permanence pour proposer aux visiteurs de multiples activités. Ici, l'Estuaire se découvre, se déguste, se navigue, se pêche : à chacun son rythme, à chacun sa manière...

www.poles-nature.fr

www.en-charente-maritime.com/tourisme/visites/pires-nature/vitrezay

Terres d'Oiseaux

Au pied du Port des Callonges, près de Blaye, 116 hectares au cœur de l'écosystème estuarien ont été aménagés pour proposer une escale d'exception aux amoureux d'ornithologie. Situé sur l'une des plus importantes voies de migration en France, Terres d'Oiseaux accueille des centaines d'espèces d'oiseaux sauvages, migrateurs et sédentaires. Grands échassiers, passereaux ou oiseaux nicheurs y trouvent refuge, repos et nourriture.

www.terresdoiseaux.fr

L'île Nouvelle

Remarquable à l'égard de son patrimoine architectural qui conserve la mémoire des hommes de l'Estuaire, mais également pour sa faune et sa flore, l'île Nouvelle, située entre les deux rives, s'est ouverte au public en 2008, pour un tourisme raisonné. Lorsqu'on l'aborde en bateau, c'est d'abord l'impression d'une nature indomptée qui domine, avant de découvrir, en son cœur, les parcelles agricoles façonnées par l'homme.

www.gironde.fr/ile-nouvelle

Marais du Logit et du Conseiller

Les marais du Logit et du Conseiller, de par leur situation à l'extrême pointe du Médoc, entre océan et forêts de chênes verts séculaires, sont d'une grande richesse biologique qui en fait une halte privilégiée pour les oiseaux migrateurs.

www.curuma.org



Parc de l'Estuaire



Pôle-Nature de Vitrezay



Terres d'Oiseaux



L'île Nouvelle



Marais du Logit et du Conseiller



L'Estuaire, destination itinérance

De rive en rive, se laisser porter . . .

Pour saisir l'esprit du lieu, l'Estuaire impose son rythme : il faut ici prendre son temps, flâner, s'arrêter puis repartir pour s'imprégner de la lumière envoûtante et de la sérénité qui y règnent.

L'Estuaire possède tant de charmes à caresser . . . Rien ne presse ! Si la nature éblouit le visiteur, les rencontres le poussent inmanquablement à poursuivre son itinérance sur l'Estuaire.



Naviguer à l'envi

Sur le fleuve, la navigation se décline à l'envi de port en port et de rive en rive. Les bateaux à passagers sont nombreux, il est toujours possible d'embarquer pour une escapade de charme, depuis Royan, Port-Médoc, Mortagne, Blaye . . .

Les estuariens proposent des croisières atypiques au cours desquelles ils conjuguent avec convivialité tous les savoir-vivre de leur patrie : nature, gastronomie, œnologie . . .

Les aventuriers mettront le pied à bord de voiliers traditionnels ou de loisir afin d'avoir la fugace impression d'avoir dompté le fleuve, l'espace d'un rêve . . .



Escales dans les ports

Typiques, pittoresques et animés, les petits ports de l'Estuaire sont bien souvent des lieux d'animation où l'on croise les habitués : Meschers, Vitrezay, Port Maubert, Bourg-sur-Gironde, Port de St Christoly, Port de Goulée . . .

Mais il existe également de petits étiers, retirés loin des routes où faire l'expérience d'être seul au monde laisse d'imprenables souvenirs . . . à découvrir soi-même.

Et pourquoi ne pas goûter la douceur de vivre de l'Estuaire en louant un carrelet à Pauillac ou à Vitrezay ?



Parcourir les chemins intimes de l'Estuaire

Les adeptes de la petite reine et de la marche à pied seront comblés : sur l'ensemble du territoire, il existe une foule de sentiers pédestres, boucles, et pistes cyclables. Ne reste plus qu'à choisir le paysage : chemin de traverse dans les vignobles ? sentier panoramique surplombant les falaises ? parcours ornithologique à travers l'immensité des marais ?



Au fil des îles vagabondes

À l'automne 2009, l'émergence d'une nouvelle île à Cordouan faisait les gros titres de tous les journaux. Pour les spécialistes de Cordouan, cette terre éphémère, comme d'autres avant elle, peut se transformer puis disparaître... C'est l'Estuaire, ses bancs de sable, sa houle et son vent, qui modèle le paysage au gré de ses saisons.

Un chapelet de sept îles émaille le fleuve : leur stabilité doit beaucoup à l'intervention de l'homme qui les a habitées et cultivées... Aujourd'hui, trois d'entre elles sont accessibles au public : la possibilité d'un rêve que vit encore au quotidien une poignée de robinsos...

L'île de Patiras

Au nord de l'Estuaire, le Phare de Patiras a vu éclore à ses pieds un projet un peu fou... avec la création récente d'un "refuge gastronomique" : un édifice original, monté sur pilotis où l'on déguste les délices de l'Estuaire en se laissant submerger par la beauté tranquille du paysage.

L'île Margaux

Au sud, la petite île Margaux est une perle viticole qui abrite 14 hectares de vignes exploitées de manière traditionnelle. Dans la maison de maître du XIX^{ème} vit encore une famille.

L'île Nouvelle

Jadis couverte de vignes puis de céréales, l'île Nouvelle est aujourd'hui la propriété du Conservatoire du Littoral. Gérés par le Conseil général de la Gironde, les 260 hectares sont désormais voués à la restauration de la faune traditionnelle et à la découverte patrimoniale de l'ancienne vie sur l'île.

Les autres îles

L'île sans nom, l'île Verte, l'île Macau et l'île Paté (cette dernière constitue le fameux verrou de Vauban avec la Citadelle de Blaye et Fort Médoc).



SMIDDEST (Syndicat Mixte pour le Développement Durable de l'Estuaire de la Gironde)

Né en Juillet 2001, il réunit les Conseils généraux de la Gironde et de la Charente-Maritime, rejoints en 2004 par les Conseils régionaux d'Aquitaine et du Poitou-Charentes, puis en 2010 par la Communauté Urbaine de Bordeaux et en 2012 la Communauté d'Agglomération Royan Atlantique.

Le SMIDDEST a pour objet la coordination et la mise en oeuvre de toute initiative, ou action conjointe de ses membres, relative à la qualité du cadre de vie, l'environnement, l'aménagement de l'espace, le tourisme, la culture ou le développement économique en lien avec l'Estuaire de la Gironde.

LES PRINCIPALES MISSIONS DU SMIDDEST :

- La Promotion et le Développement de l'Estuaire : pour faire de l'estuaire un grand site de tourisme nature à l'échelle nationale, assurer sa promotion grâce à des actions de fond.
- La création d'événementiels.
- La gestion du Phare de Cordouan, le plus ancien Phare de France, 1er à avoir été classé Monument Historique et seul phare français encore habité !
- La gestion du programme européen LEADER dont l'objectif est d'accompagner le financement de projets locaux de développement dans les domaines du tourisme, de l'environnement, de l'agriculture.
- La gestion de l'eau et des milieux aquatiques : c'est la préservation de l'environnement avec le SAGE et la lutte contre les inondations.

12 rue Saint Simon - 33 390 BLAYE
Tél. 05.57.42.28.76 - Fax 05.57.42.75.10
www.estuaire-gironde.fr

CONTACT

Magali Pautis
m.pautis@smiddest.fr
06 70 63 75 02

SMIDDEST Syndicat Mixte pour le
Développement Durable
de l'Estuaire de la Gironde

